

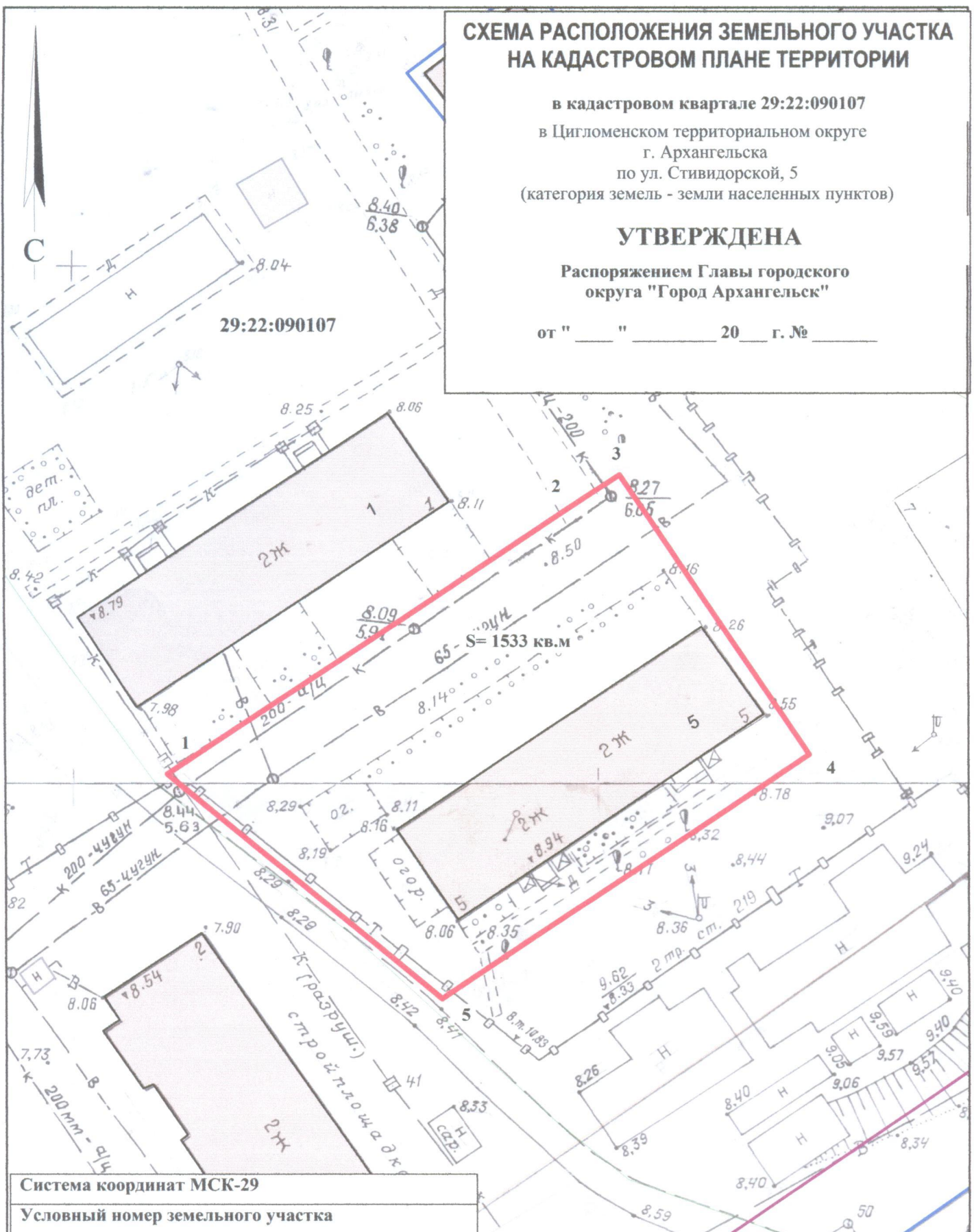
# СХЕМА РАСПОЛОЖЕНИЯ ЗЕМЕЛЬНОГО УЧАСТКА НА КАДАСТРОВОМ ПЛАНЕ ТЕРРИТОРИИ

в кадастровом квартале 29:22:090107  
в Цигломенском территориальном округе  
г. Архангельска  
по ул. Стивидорской, 5  
(категория земель - земли населенных пунктов)

## УТВЕРЖДЕНА

Распоряжением Главы городского  
округа "Город Архангельск"

от "        "        20    г. №       



Система координат МСК-29

Условный номер земельного участка

Площадь земельного участка 1533 кв.м.

Обозначение характерных точек границ	координаты, м	
	X	Y
1	650820.33	2510227.46
2	650847.08	2510264.25
3	650850.86	2510269.45
4	650824.55	2510288.57
5	650799.66	2510254.38

### УСЛОВНЫЕ ОБОЗНАЧЕНИЯ:

- граница образуемого земельного участка
- граница учтенных земельных участков

29:22:090107 номер кадастрового квартала

Масштаб 1 : 500

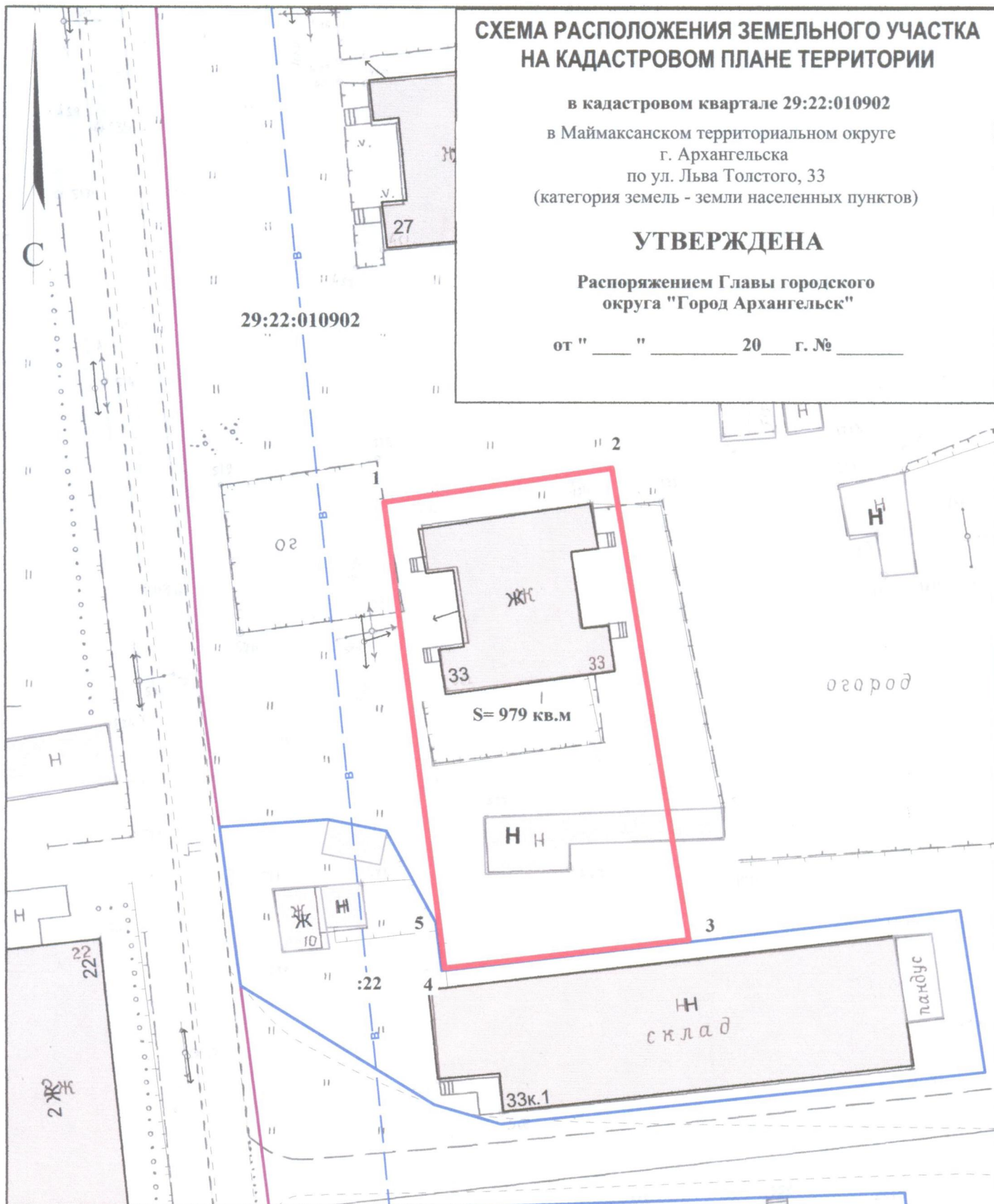
# СХЕМА РАСПОЛОЖЕНИЯ ЗЕМЕЛЬНОГО УЧАСТКА НА КАДАСТРОВОМ ПЛАНЕ ТЕРРИТОРИИ

в кадастровом квартале 29:22:010902  
в Маймаксанском территориальном округе  
г. Архангельска  
по ул. Льва Толстого, 33  
(категория земель - земли населенных пунктов)

**УТВЕРЖДЕНА**

Распоряжением Главы городского  
округа "Город Архангельск"

от "     "     20     г. №    



Система координат МСК-29

Условный номер земельного участка

Площадь земельного участка 979 кв.м.

Обозначение характерных точек границ	координаты, м	
	X	Y
1	668295.99	2513939.20
2	668300.02	2513960.14
3	668256.10	2513968.91
4	668252.52	2513946.41
5	668256.03	2513945.85

**УСЛОВНЫЕ ОБОЗНАЧЕНИЯ:**

- граница образуемого земельного участка
- граница учтенных земельных участков
- 29:22:010902 номер кадастрового квартала
- :22 кадастровый номер земельного участка

Масштаб 1 : 500



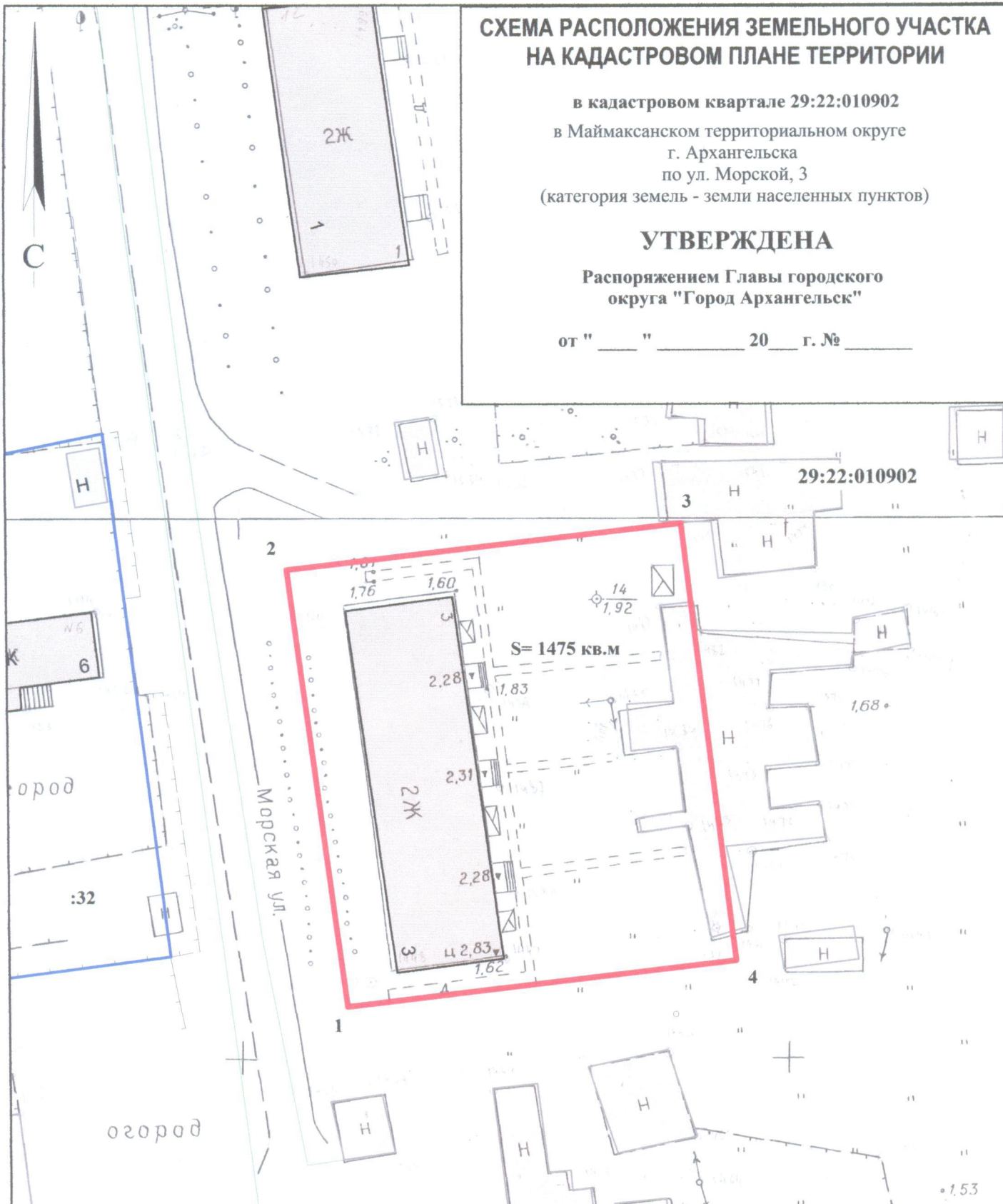
# СХЕМА РАСПОЛОЖЕНИЯ ЗЕМЕЛЬНОГО УЧАСТКА НА КАДАСТРОВОМ ПЛАНЕ ТЕРРИТОРИИ

в кадастровом квартале 29:22:010902  
в Маймаксанском территориальном округе  
г. Архангельска  
по ул. Морской, 3  
(категория земель - земли населенных пунктов)

## УТВЕРЖДЕНА

Распоряжением Главы городского  
округа "Город Архангельск"

от "\_\_\_" "\_\_\_" 20\_\_ г. № \_\_\_\_\_



Система координат МСК-29

Условный номер земельного участка

Площадь земельного участка 1475 кв.м.

Обозначение  
характерных  
точек границ

координаты, м

X

Y

1  
2  
3  
4

668436.24  
668476.50  
668482.14  
668441.80

2514058.08  
2514051.22  
2514087.13  
2514093.50

### УСЛОВНЫЕ ОБОЗНАЧЕНИЯ:

— граница образуемого земельного участка

— граница учтенных земельных участков

29:22:010902 номер кадастрового квартала

:32 кадастровый номер земельного участка

Масштаб 1 : 500

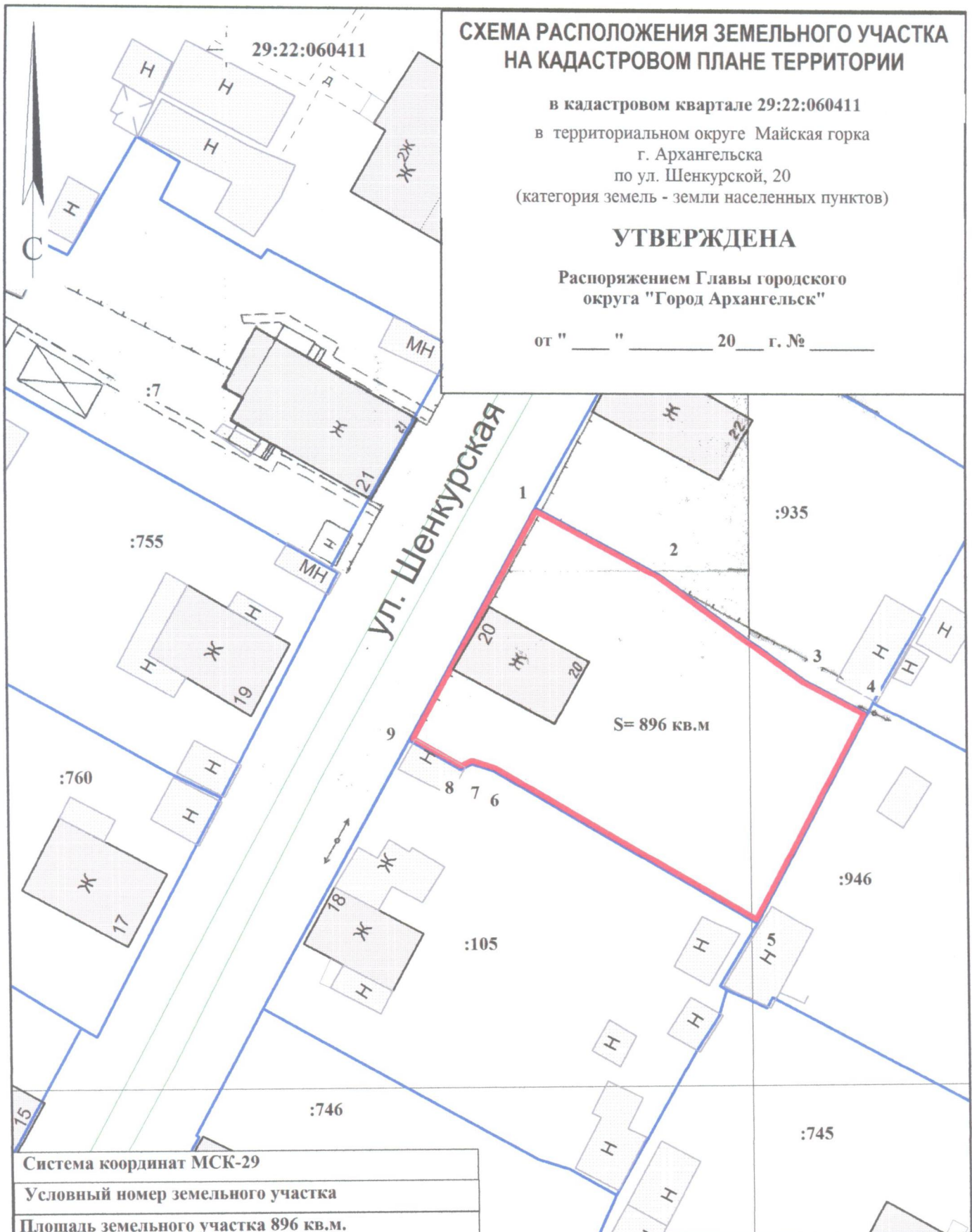
# СХЕМА РАСПОЛОЖЕНИЯ ЗЕМЕЛЬНОГО УЧАСТКА НА КАДАСТРОВОМ ПЛАНЕ ТЕРРИТОРИИ

в кадастровом квартале 29:22:060411  
в территориальном округе Майская горка  
г. Архангельска  
по ул. Шенкурской, 20  
(категория земель - земли населенных пунктов)

## УТВЕРЖДЕНА

Распоряжением Главы городского  
округа "Город Архангельск"

от "\_\_\_" "\_\_\_" 20\_\_ г. № \_\_\_\_\_



Система координат МСК-29

Условный номер земельного участка

Площадь земельного участка 896 кв.м.

Обозначение координаты, м

Обозначение характерных точек границы	координаты, м	
	X	Y
1	650173.34	2524585.65
2	650167.39	2524597.70
3	650157.64	2524612.11
4	650154.67	2524618.26
5	650134.03	2524608.34
6	650147.92	2524582.61
7	650148.53	2524580.40
8	650147.99	2524579.39
9	650150.59	2524574.41

### УСЛОВНЫЕ ОБОЗНАЧЕНИЯ:

- граница образуемого земельного участка
- граница учтенных земельных участков
- 29:22:060411 номер кадастрового квартала
- :105 кадастровый номер земельного участка

Масштаб 1 : 500



